








map legende



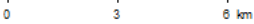
3. udkast til delopstilling af regionalplanen for planområde I (emne vindenergi på land)

dato 17. december 2019

Forklaringer af tegn

| | | | |
|---|--|--|--------------------------|
|  | Prioritetsområde med effekten af egnede områder til brug af vindenergi |  | Statsgrænse |
|  | Prioritetsområde til Repowering |  | Delstatsgrænse |
|  | Repræsentationen af vindmøller i basiskortet afspejler ikke det præcise antal eller placering af vindmøller og angiver ikke, om disse anlæg ligger inden for eller uden for prioritetsområderne til brug af vindenergi |  | Kredsgrænse |
| | |  | Planlægningsområdegrænse |

målestok 1:100.000



Ministerium für Inneres, ländliche Räume und Integration des Landes Schleswig-Holstein
- Landesplanung und ländliche Räume -

basiskortet
© GeoBasis-DE/LVermGeo SH
(www.LVermGeoSH.schleswig-holstein.de)
© GeoBasis-DE/BKG 2015 (Daten verändert)