



























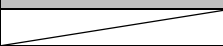






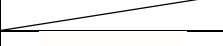






















Indenrigsministeriet, Landdistrikterne og Integrationen af delstaten Slesvig-Holsten

Uddrag fra udkastet 2018 til opdateringen af delstatsudviklingsplanen Slesvig-Holsten

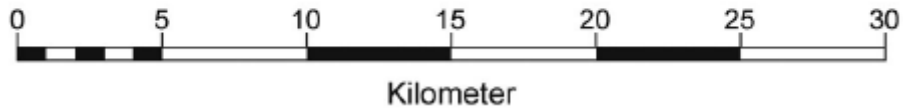
Del C - Hovedkort

Forklaringer af tegn

Nr.	Plantegn	Forklaringer af tegn	Tekst-cifre
Rumlige struktur			
1		Søterritorium og indre farvande	2.1
2		Reguleringsområde	2.2
3		Byområde	2.3
4		Landområde	2.4
5		By og omegn i landdistrikter	2.4
6		Fysisk planlægningsakse	2.5
7		Kerneområder for turisme og rekreation	4.7.1
8		Udviklingsområder for turisme og rekreation	4.7.2
9		Prioritetsområde for naturbeskyttelse inden for kyst- og indre farvande	6.2 1
9a		Nationalpark Slesvig-Holsten Vadehavet (overtagelse i memorandum)	6.2 1
10		Reserveret område til natur og landskab	6.2 2
10a		Biotop kompositakse - Delstatsniveau (uden kyst og Elbe)	6.2 2
Centralt områdesystem og bosættelsesakser			
11		Regionalt center	3.1 1
12		Mellemcenter	3.1 2
13		Mellemcenter i byområder	3.1 2
14		Undercenter med delfunktioner af et mellemcenter	3.1 2
15		Undercenter	3.1 3
16		Centralt lokalt systemi landdistrikterne	3.1 4
17		Forstads-kern I. Regulering	3.1 5
18		Forstads-kern II. Regulering	3.1 5
19		10 km radius omkring et mellemcenter, omkring det centrale område i et øvre centrog omkring Hamborg	3.1 5
20		Bosættelsesakser basisk retning	3.3
21		Ydre bosættelsesakse center	3.3
Energi og råmaterialer			
22		Netledningsstrøm (maks. spænding, 220-380 kV)	4.5.5

23		Placering for olieproduktion	4.6
24		Sedimentprøvetagning for kystbeskyttelsesforanstaltninger	4.6
Trafik			
25		Motorvej, seks baner med kryds	4.3 1
25 (a)		Bestand	
25 (b)		Udvidelse planlagt	
26		National tysk motorvej og en anden fire-spors vej m. forbindelsespunkt	4.3 1
26 (a)		Bestand	
26 (b)		Nybyggeri planlagt	
26 (c)		Udvidelse planlagt	
27		Hovedvej; med pileposition linjer åbne	4.3 1
27 (a)		Bestand	
27 (b)		Nybyggeri planlagt	
28		Elektrificeret jernbane, planlagt til elektrificering	4.3 2
28 (a)		Bestand	
28 (b)		Nybyggeri planlagt	
28 (c)		Udvidelse planlagt	
29		Jernbane, to eller flere spor	4.3 2
29 (a)		Bestand	
29 (b)		Nybyggeri planlagt	
30		Jernbanelinje, enkelt spor	4.3 2
31		Anden jernbane- eller godstrafik	4.3 2
32		Rutesikring eller ude af drift	4.3 2
33		Prioriteret område søfart	4.3 3
34		Reserveret område søfart	4.3 3
35		Havn af overregional betydning eller kanalhavn	4.3 3
36		Flyveplads	4.3 4
Grænse			
		Statsgrænsen	
		Delstatsgrænse	
		Kredsgrænse	
		Grænsen af 12 sømil zone, samtidig statslig grænse	
		Statslig grænse, ikke lovligt bestemt	
		Delstatsgrænse, ikke lovligt bestemt (forløb ifølge Slesvig-Holsten)	
Skala 1: 300.000			



Maßstab 1 : 300 000



Referencesystem: ETRS89 / UTM Zone 32N (EPSG: 25832)

Dette kort er en del af den delstatslige udviklingsplan for Slesvig-Holsten
Kiel, indenrigsministeriet, landdistrikterne og integrationen af Slesvig-Holsten - delstatens
planlægning - tegnet

Grundlag af kort:
Digital topografisk kort 1: 250.000, Digital landskabsmodel1: 250.000 © GeoBasis-DE / føderalt
kontor for kartografi and geodæsi 2017 (Data i gennemsnit)

		Inset kort (nederst til venstre): Oversigt over delstaten i planlægningsområder	
		Planlægningsområde og distriktsgrænse	
		Kredsgrænse	