
















Regionale Freiraumstruktur

Kapitel

	Vorranggebiet für den Naturschutz	2.1
	Vorranggebiet für den Naturschutz (Naturschutzgebiet)	2.1
	Vorbehaltsgebiet für Natur und Landschaft	2.1
	Regionaler Grünzug	2.2
	Grünzäsur	2.2
	Vorranggebiet für den Grundwasserschutz	2.3
	Vorbehaltsgebiet für den Grundwasserschutz	2.3
	Vorranggebiet für den vorbeugenden Binnenhochwasserschutz	2.4
	Vorranggebiet für den Küstenschutz und die Klimafolgenanpassung im Küstenbereich	2.5
	Vorranggebiet für den Abbau oberflächennaher Rohstoffe	2.6
	Vorbehaltsgebiet für den Abbau oberflächennaher Rohstoffe	2.6
	Schwerpunktraum für Tourismus und Erholung	2.7
	Entwicklungsgebiet für Tourismus und Erholung	2.7
	Kernbereich für Tourismus und Erholung	2.7
	Kernbereich für Erholung	2.7