
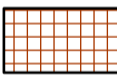







Zeichenerklärung

-  Grenze des Naturschutzgebietes
-  Ackernutzung gemäß § 5 Absatz 1 Nummer 2 Buchstabe a zulässig
-  Grünlandnutzung gemäß § 5 Absatz 1 Nummer 2 Buchstabe b zulässig
-  Grünlandnutzung gemäß § 5 Absatz 1 Nummer 2 Buchstabe c zulässig
-  Forstwirtschaftliche Nutzung gemäß § 5 Absatz 1 Nummer 3 zulässig
-  Baden gemäß § 5 Absatz 1 Nummer 6 zulässig
-  Betreten gemäß § 5 Absatz 1 Nummer 12 zulässig



Abgrenzungskarte 2a (zu § 2 Absatz 3 Satz 1)

Bestandteil der Landesverordnung
über das Naturschutzgebiet

"Winderatter See, Tal der Kielstau und Umgebung"

Blatt 1 von 2

Maßstab 1 : 5.000

Kiel, 24. März 2026