










Anlage 1a (zu § 2 Absatz 2 Satz 1)



Zeichenerklärung

-  Grenze des Naturschutzgebietes
-  Ackernutzung gemäß § 5 Absatz 1 Nummer 2 Buchstabe a zulässig
-  Nutzung des Gewässerrandstreifens gemäß § 5 Absatz 1 Nummer 2 Buchstabe b zulässig
-  Grünlandnutzung gemäß § 5 Absatz 1 Nummer 2 Buchstabe c zulässig
-  Grünlandnutzung gemäß § 5 Absatz 1 Nummer 2 Buchstabe d zulässig
-  Forstwirtschaftliche Nutzung gemäß § 5 Absatz 1 Nummer 3 zulässig
-  Angeln mit Handangel gemäß § 5 Absatz 1 Nummer 5 Buchstabe a zulässig
-  Baden gemäß § 5 Absatz 1 Nummer 6 zulässig
-  Betreten gemäß § 5 Absatz 1 Nummer 12 zulässig

ÜBERSICHTSKARTE

Anlage 1 a zur Landesverordnung
über das Naturschutzgebiet

"Winderatter See, Tal der Kielstau und Umgebung"

M. = 1 : 30.000

Kartengrundlage: DTK 25, ©LVermGeo-SH Stand: 23. März 2026